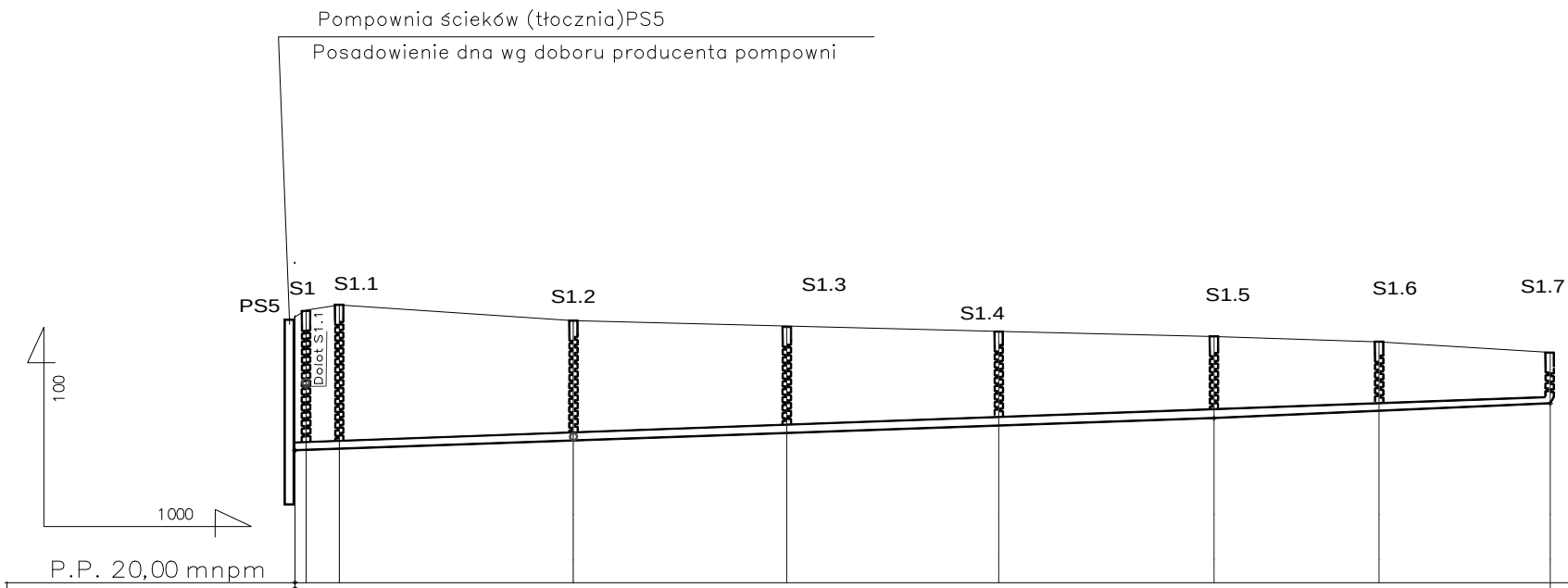
Pompownia ścieków (tłocznia)PS5
Posadowienie dna wg doboru producenta pompowni
PS5
S1
S1.1
Dolot S1.1
S1.2
S1.3
S1.4
S1.5
S1.6
S1.7
100
1000
P.P. 20,00 mnpm

Rzędna terenu	25,2	25,3	25,4		25,1		25,0		24,9		24,8		24,7		24,5
Rzędna dna rury	22,50	25,51	22,53		22,68		22,83		22,97		23,11		23,25		23,39
Głębokość	2,70	2,79	2,87		2,42		2,17		1,93		1,69		1,45		1,11
Długość spadek m ‰		i=3,5‰								L=173,8m		i=4,5‰		L=63,6m	
Materiał				PVC200								PVC160			
Odległości	00	2.1	8.4	44.2	52.6	40.4	93.0	37.8	216.3 133.1	40.7	173.8	31.2	205.0	32.4	237.4

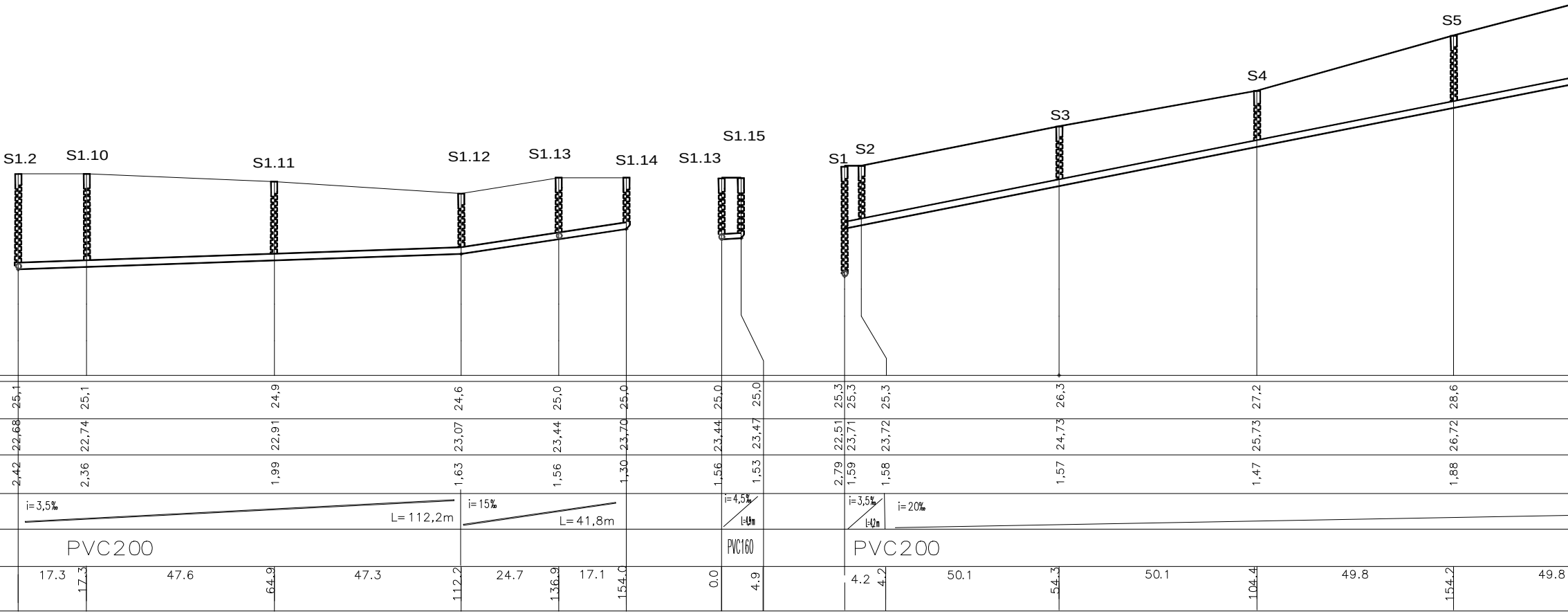
S1.2
S1.10
S1.11
S1.12
S1.13
S1.14
S1.13
S1.15
S1
S2
S3
S4
S5
25,1
25,1
24,9
24,6
25,0
25,0
25,0
25,0
25,3
25,3
25,3
26,3
27,2
28,6
22,68
22,74
22,91
23,07
23,44
23,70
23,44
23,47
22,51
23,71
23,72
24,73
25,73
26,72
2,42
2,36
1,99
1,63
1,56
1,30
1,56
1,53
2,79
1,59
1,58
1,57
1,47
1,88
i= 3,5‰
L= 112,2m
i= 15‰
L= 41,8m
i= 4,5‰
L=4,9m
i= 3,5‰
L=4,2m
i= 20‰
PVC200
PVC160
PVC200
17.3
17.3
47.6
64.9
47.3
112.2
24.7
136.9
17.1
154.0
0.0
4.9
4.2
4.2
50.1
54.3
50.1
104.4
49.8
154.2
49.8

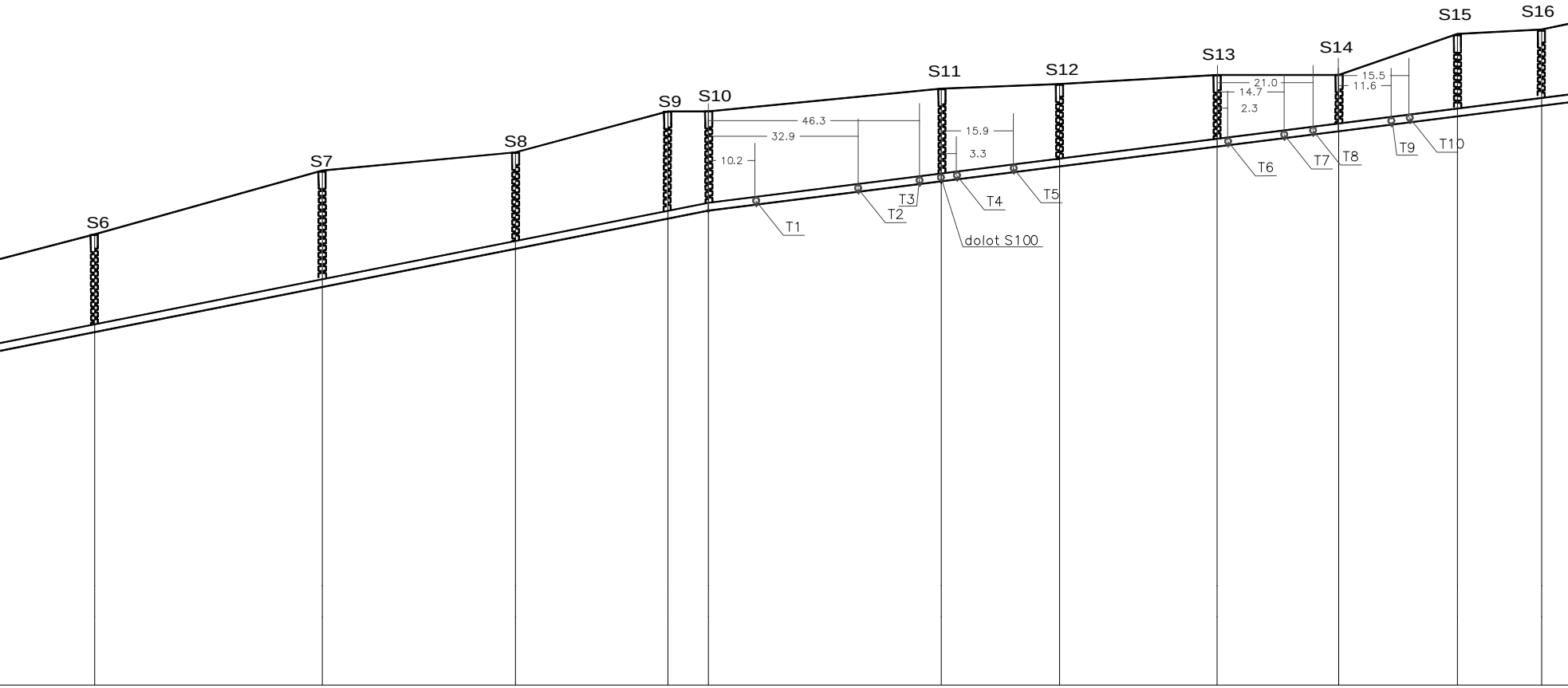
S6
S7
S8
S9
S10
S11
S12
S13
S14
S15
S16
46.3
32.9
10.2
15.9
3.3
21.0
14.7
2.3
15.5
11.6
T1
T2
T3
T4
T5
T6
T7
T8
T9
T10
dolot S100

29,9	31,3	31,7	32,6	32,6	33,1	33,2	33,4	33,4	34,3	34,4
27,72	28,72	29,57	30,24	30,42	31,06	31,39	31,82	32,16	32,49	32,72
2,18	2,58	2,13	2,36	2,18	2,04	1,81	1,58	1,24	1,81	1,68
L=334,6m				i=20‰						
PVC200										
204.0	254.0	296.4	329.9	338.8	389.9	415.9	450.5	477.2	503.3	521.8
50.0	42.4	33.5	8.9	51.1	26.0	34.6	26.7	26.1	18.5	


S17
S18
S19
dolot S19.1
dolot S17.1
S27
S26
S25
S24
S23
S21
S22
S20
S19
37.9
29.9
17.8
21.8
25.1
dolot S23.1
11.1
15.0
11.9
9.6
15.0
6.2
T13
T14
T15
T16
T17
T18
dolot S24.1
T19
T20
T21
T22
T23
P.P. 30,00 mnpm
34,8
34,9
34,9
36,8
37,3
37,3
37,5
37,7
38,0
38,9
39,2
32,96
33,49
33,74
34,29
34,63
34,85
35,28
35,71
36,09
36,70
36,87
1,84
1,41
1,16
2,51
2,67
2,45
2,22
1,99
1,91
2,20
2,33
L=334,6m
PVC200
PVC200
19.2
541.0
41.7
582.7
19.9
602.6
43.9
646.5
26.5
673.0
17.6
690.6
34.4
725.0
34.1
759.1
29.9
789.0
48.3
837.3
50.2
887.5

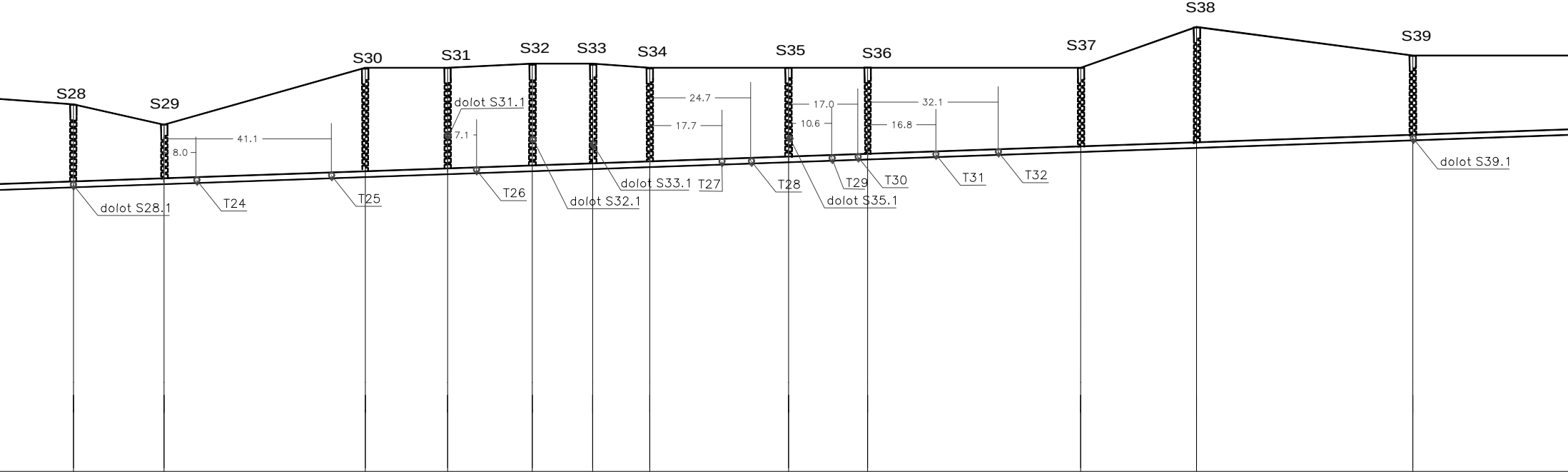
S28
S29
S30
S31
S32
S33
S34
S35
S36
S37
S38
S39
dolot S28.1
dolot S31.1
dolot S32.1
dolot S33.1
dolot S35.1
dolot S39.1
T24
T25
T26
T27
T28
T29
T30
T31
T32
8.0
41.1
7.1
24.7
17.7
17.0
10.6
32.1
16.8

39,0	38,5	39,9	39,9	40,0	40,0	39,9	39,9	39,8	39,9	40,9	40,2
36,97	37,05	37,22	37,29	37,36	37,41	37,46	37,58	37,65	37,83	37,93	38,12
2,03	1,45	2,68	2,61	2,64	2,59	2,44	2,32	2,15	2,07	2,97	2,08

PVC200

27.2	914.6	22.2	936.9	49.4	986.3	20.2	1006.5	20.8	1027.3	14.8	1042.1	14.0	1056.1	34.1	1090.2	19.4	1109.6	52.3	1161.9	28.4	1190.3	53.1	1243.4	47.4

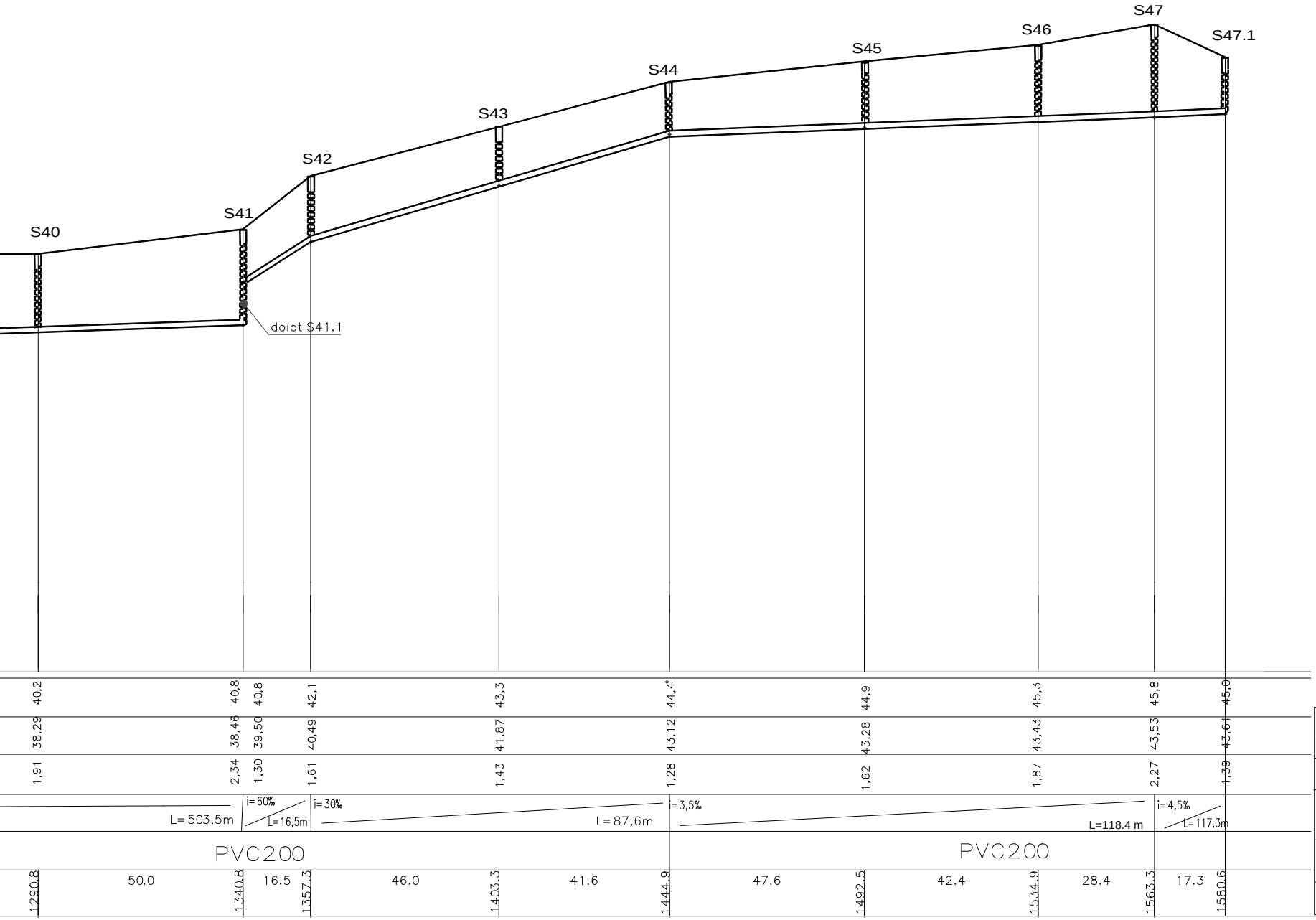
S40
S41
S42
S43
S44
S45
S46
S47
S47.1
dolot S41.1
40,2
40,8
40,8
42,1
43,3
44,4
44,9
45,3
45,8
45,0
38,29
38,46
39,50
40,49
41,87
43,12
43,28
43,43
43,53
43,61
1,91
2,34
1,30
1,61
1,43
1,28
1,62
1,87
2,27
1,39
L=503,5m
i=60‰
L=16,5m
i=30‰
L=87,6m
i=3,5‰
L=118.4 m
i=4,5‰
L=117,3m
PVC200
PVC200
1290.8
50.0
1340.8
16.5
1357.3
46.0
1403.3
41.6
1444.9
47.6
1492.5
42.4
1534.9
28.4
1563.3
17.3
1580.6

AQUA-BUD
BIURO USŁUG INWESTYCYJNYCH 76-200 SŁUPSK UL. PIŁSUDSKIEGO 1c/13
TEL. 603 637 317 e:mail aqua-bud@wp.pl REGON 770713270

INWESTOR:
GMINA SŁAWNIO

TEMAT:
BUDOWA SIECI WODOCIĄGOWEJ I KANALIZACJI SANITARNEJ TYCHOWO - WARSZKÓWKO

NAZWA RYSUNKU:
PROFIL PODŁUŻNY KANALIZACJ GRAWITACYJNEJ

PROJEKTOWAŁ:
INŻ. BOLESŁAW BASZKO
UPR. PROJ. AN/8346/151/84
W SP. INSTALACJE I SIECI SANITARNE

SPRAWDZIŁ:
INŻ. JAKUB SIECIECHOWICZ
UPR. PROJ. UAN.8346/305/90
W SP. INSTALACJE I SIECI SANITARNE

NR RYSUNKU:
9

DATA:	STADIUM:	BRANŻA:	SKALA:
11.2011	PROJEKT BUDOWLANY	INSTALACYJNA	1:100/1000